

# VIAGGIO IN TURCHIA

## 20 luglio – 22 agosto 2013

Ho cercato di scrivere un diario di viaggio piuttosto “essenziale”, senza troppe notizie personali di scarso interesse, ma con informazioni che spero possano risultare utili a chi desidera fare un viaggio come il nostro, anche se è stato un giro classico che molti hanno già fatto e sul quale molti hanno già scritto. Premetto che ce la siamo presa molto comoda, senza fare lunghe galoppate, ma concedendoci tutto il tempo di cui avevamo bisogno.

Ho inserito le mappe con l’itinerario giornaliero perché io quando leggo un diario di viaggio non so mai dove sono i luoghi di cui si sta parlando.

Eventuali notizie sui costi devono essere rapportate ad un equipaggio di due persone (62 e 57 anni)

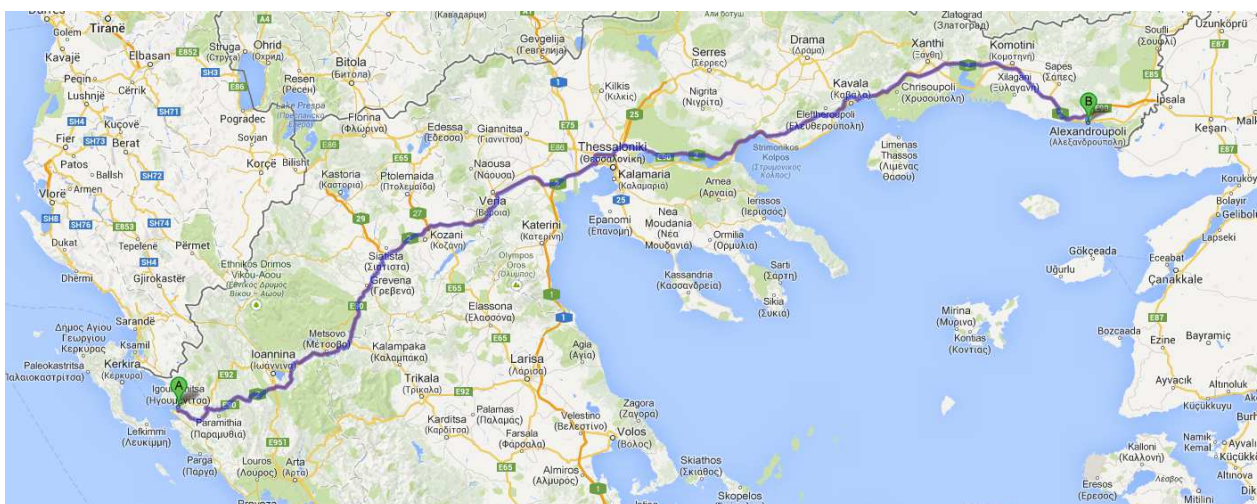
Mezzo : Hymer Van del 2006 (lunghezza 6 m.). Km percorsi 5.550.

- ❖ **BANCOMAT** : ovunque
- ❖ **AUTOSTRADE** : “strip” adesiva **HGS**” che si può fare solo in alcuni distributori Shell e credo anche nei PTT (uffici postali). Non è la carta KGS di cui avevo tanto letto, e che avevo richiesto, ma una “strip” adesiva con codice a barre da posizionare sotto lo specchietto per una lettura veloce al casello (tipo il nostro Telepass). Importante è attraversare la barriera nella corsia **HGS** altrimenti arrivano le multe. Costa TL 37,50 e per ricaricarla (noi non ne abbiamo avuto bisogno) o controllare il credito rimasto si può andare in un ufficio PTT (ce ne sono molti)
- ❖ **CARBURANTE** : distributori ovunque e noi abbiamo pagato sempre con carta di credito, la benzina è più cara che in Grecia
- ❖ **INGRESSI** : tutti i siti archeologici, i musei e i luoghi di interesse sono piuttosto cari, in proporzione al costo della vita, e diventano una voce di spesa da considerare.
- ❖ **STRADE** : i turchi stanno costruendo strade a tutto spiano, abbiamo attraversato molti cantieri e molte zone anche troppo cementificate. Si viaggia bene, ogni tanto si trova qualche strada stretta, ma ormai sono rare come pure le strade bianche.
- ❖ **MOSCHEE** : tutte le moschee sono attrezzate con gonne lunghe e veli per coprire le donne da capo a piedi, meglio però portarsi una camicia leggera con le maniche lunghe e un velo “personali”. Nelle moschee sono fornite tuniche lunghe anche per gli uomini che indossano pantaloni corti. Nei piccoli centri guardano di mal occhio una donna che gira con braccia e gambe scoperte. Nel precedente viaggio (1983) non era così...
- ❖ **CAMPEGGI** : alcuni non male, altri proprio orribili e sporchi. Quasi nessuno accetta carte di credito ma in quasi tutti c’è il WiFi gratuito. Spesso non c’è l’acqua calda né lo scarico per il WC chimico (operazione da fare nei bagni).
- ❖ **LINGUA** : quasi tutti i turchi parlano solo turco e non è sempre facile comunicare, ma di solito sono gentili e disponibili e alla fine ci si intende.
- ❖ **BICICLETTE** : meglio lasciarle a casa. La Turchia è generalmente montagnosa con saliscendi continui, e tira sempre un forte vento.
- ❖ **ACQUA** : dappertutto si trovano fonti d’acqua. Meglio non berla, ma per i serbatoi del camper va benissimo. Bere solo acqua in bottiglia ben chiusa.
- ❖ **TEMPERATURA** : Al sud molto caldo, ma sempre clima secco e ventilato, in Cappadocia piuttosto freschetto.
- ❖ **MANCE** : al ristorante o bar è d’uso lasciare una mancia del 10%
- ❖ **ASSICURAZIONE SANITARIA** : non c’è copertura sanitaria per cui è bene stipulare una assicurazione temporanea che copra eventuali spese sanitarie. Non costa molto e si viaggia tranquilli.
- ❖ **CARTA VERDE** : non c’è distinzione tra Turchia asiatica ed europea, la Turchia è una sola e se sulla carta verde è compresa l’assicurazione per la Turchia si intende per TUTTA la Turchia.

## 20 luglio Trieste → Igoumenitsa (Traghetto)

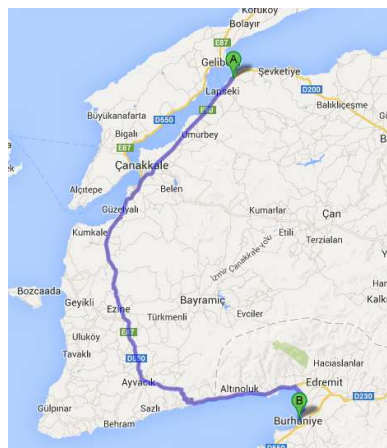
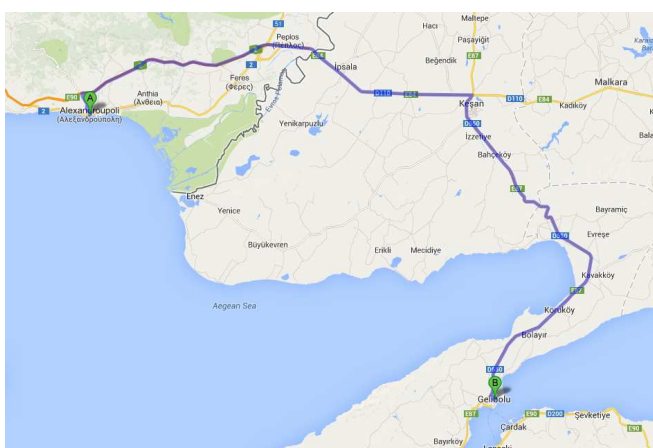
- Partenza da Trieste alle ore 5.30 con la nave Cruise Olympia della Minoan Lines
- Traversata tranquilla, dopo la tappa ad Ancona il traghetto si è riempito, con gente accampata ovunque.
- Cabina cieca, piuttosto rumorosa ma pulita e in questi casi avere un letto è una gran cosa. Costo andata in cabina e ritorno con poltrona € 559,60 con, all'andata, l'opzione "Camping all inclusive" ovvero cabina doppia, elettricità per il camper e un pasto gratis.
- In nave l'orologio segna l'ora greca (e turca) ovvero un'ora in avanti rispetto all'Italia

## 21 luglio Igoumenitsa → Alexandroupolis km 621



- Arrivo a Igoumenitsa alle 8.30 locali
- Attraversiamo la Grecia pagando cara l'autostrada (per ogni tratta € 2.40 per le auto ma ben € 6 per i camper!!) in tutto circa 30 euro per km 621 (comunque meno che in Italia e si viaggia benissimo). La benzina costa di meno rispetto all'Italia, ma sull'autostrada non ci sono aree di servizio, ci sono sì le indicazioni per i distributori nei paesi vicini ma trovarne uno aperto di domenica è stata veramente una impresa...!!
- Notte al **Campeggio Municipale di Alexandroupolis** - Makris Avenue -68100 Alexandroupolis – Grecia +30 25510-28735 +30 25510-28735 **GPS N 40°50'48" E 25°51'22"** , campeggio tranquillo e pulito sul mare (€ 20,00, sconto CCI) a due passi dal confine.

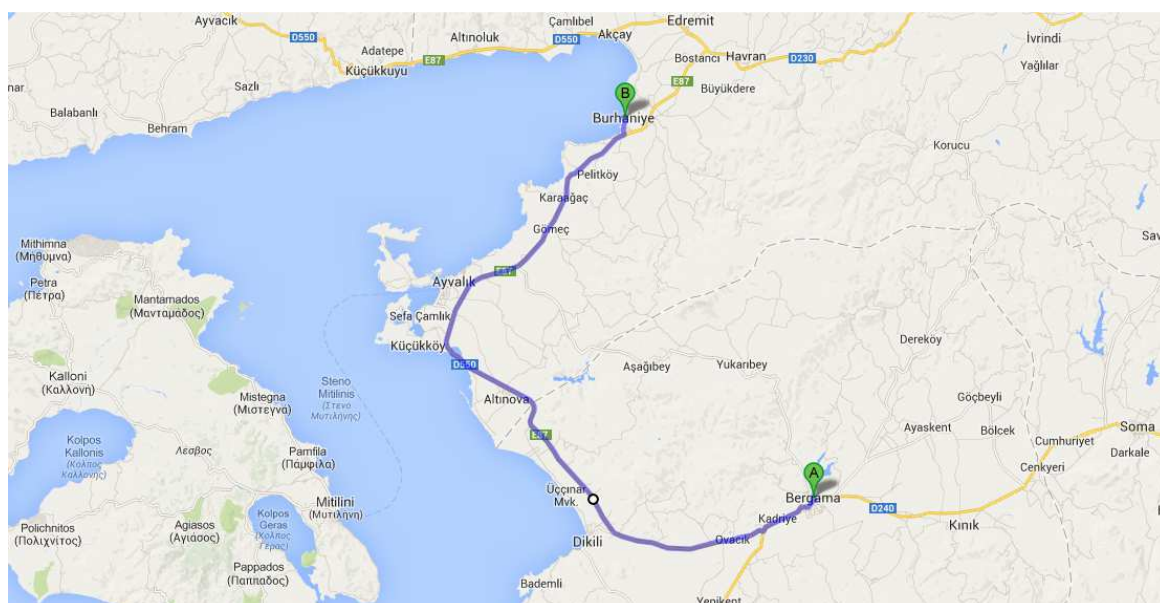
## 22 luglio Alexandroupolis → Oren (Burhanye) Km 323



- Rapido e indolore il passaggio alla frontiera. Sul passaporto del conducente trascrivono i dati del camper e di un eventuale motociclo al seguito
- Per attraversare lo stretto dei Dardanelli volevamo prendere il traghetto da Çanakkale verso Eceabat, ma siamo entrati a Gelibolu per prelevare soldi in un bancomat e così abbiamo preso il traghetto da lì. Nella confusione con tutti che ci chiamavano a gran gesti sia da una parte che dall'altra abbiamo sbagliato traghetto e ne abbiamo preso uno (decisamente non turistico) che ci ha portati a Çardak un po' più a nord di Lapseki. Ma nessun problema.
- Notte a Oren vicino a Burhaniye, presso l'**Altin camping** [GPS N 39.51074 E 26.93447](#) - tel. 0090-266 416 3732 ). Campeggio tranquillo dove il massimo dell'accoglienza è data dallo scrivere tutto in tedesco o in turco. D'altronde sembra sia gestito da tedeschi e frequentato da compatrioti. Bella posizione sul mare, servizi fatiscenti. Con ristorante self service. Una volta doveva essere molto bello, ora è tutto lasciato andare un po' in malora, come un ricordo sepolto di bei tempi passati...(€20,00 pagati senza ricevuta né "danke")

23 luglio

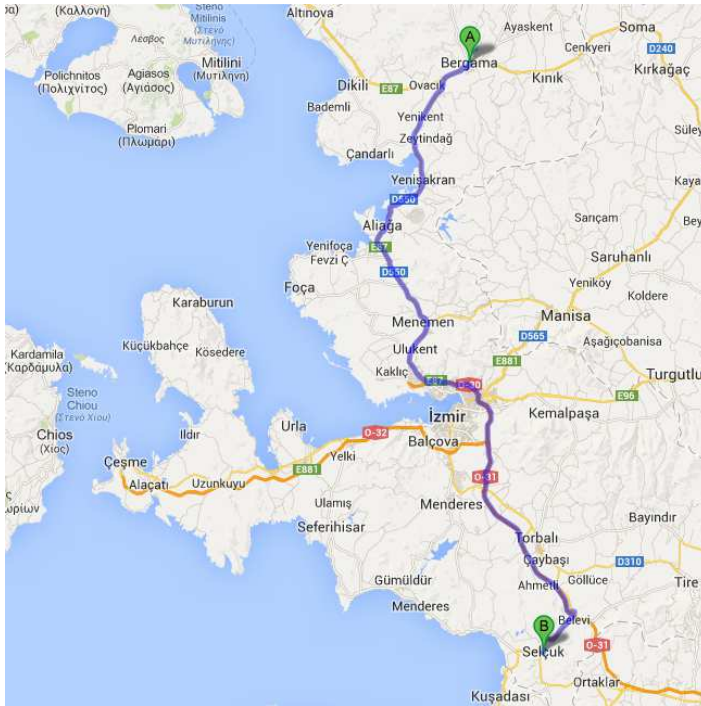
Oren → Pergamo Km 96



- **Pergamo = Bergama** : da vedere l'Asklepion (un po' prima del centro) e l'Acropoli
  - ✓ La strada per l'Asklepion è piuttosto ripida e stretta, ma ci arrivano anche le corriere, alla fine c'è un ampio parcheggio (a pagamento, ma non c'era nessuno a chiederci i soldi ed eravamo soli)
  - ✓ Funivia per l'Acropoli, parcheggio a pagamento sulla strada
  - ✓ Confermo che in centro paese le strade sono strettine e trafficate, ma con pazienza si passa, passano loro con furgoni e corriere.
  - ✓ Notte al **Caravan Camping** : Atatürk Bulvarı 148 - 35700 Bergama/Izmir/ +90 (0)232-6333902/+90 (0)232-6331792 – [GPS N 39°5'58" E 27°9'21"](#) . Bel campeggio su prato dietro al ristorante (chiuso per Ramadan), con piscina. (TL 40,00) Siamo soli. Consigliato.

24 luglio

Pergamo → Efeso (Selcuk) → Pamucak km 188

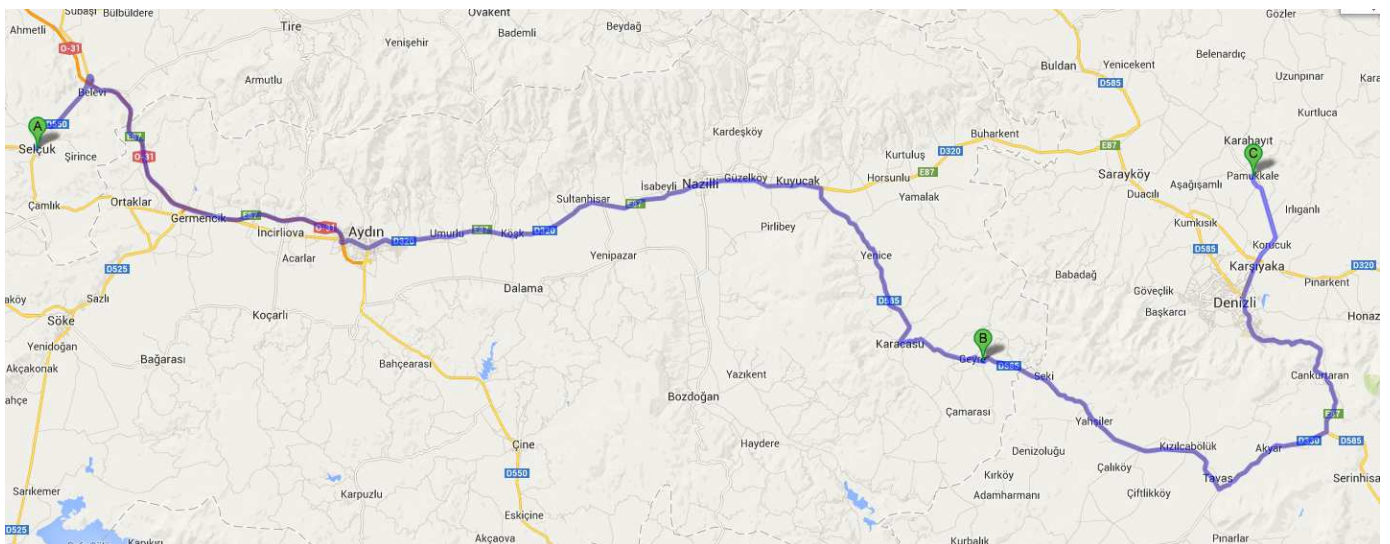


- **Efeso (Selcuk)**

- ✓ Grande parcheggio e anche molti turisti. Consiglio l'appoggio di una guida per godere meglio la visita. Noi l'abbiamo fatto ed è stato molto interessante, soldi ben spesi.
- ✓ Notte al **Dereli camping** (sul mare) a Pamucak **GPS N 37°56'26" E 27°16'37"** Pamucak Mevki 35920 Selcuk. (TL 40,00) Buona cena al ristorante sulla bella spiaggia.

25 luglio

Efeso (Selcuk) → Aphrodisias → Pamukkale km 259



- **Aphrodisias**

- ✓ parcheggio a pagamento sulla strada, a sinistra arrivando dalla nostra direzione, poi trenino gratuito verso il sito (non si accede più al parcheggio di fronte al sito archeologico)

- Da Aphrodisias a Pamukkale la strada (D389) è un po' stretta e tortuosa, ma sempre asfaltata.

- **Pamukkale :**

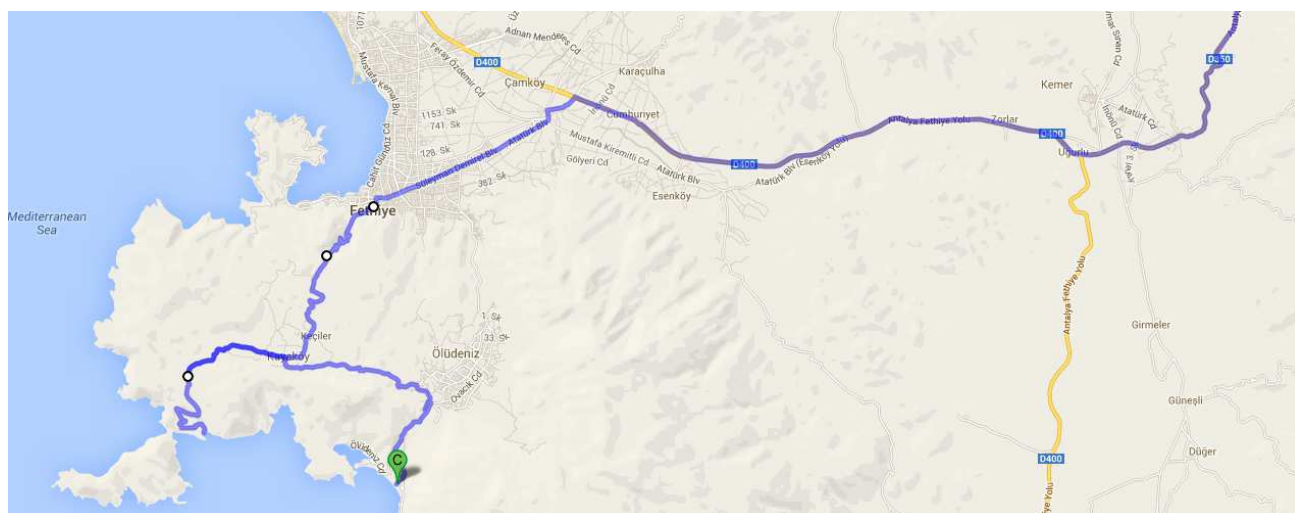
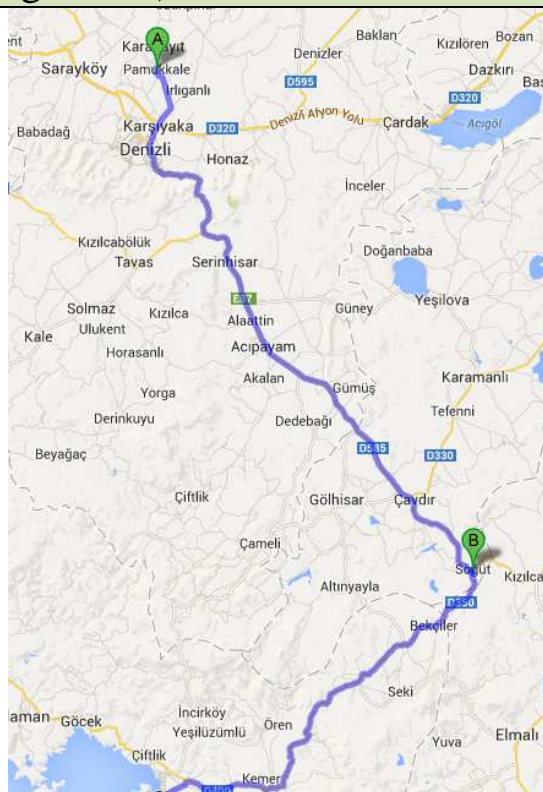
- ✓ Notte al **Baydil Camping** Mehmet Akif Ersoy Mah.+90 (0)258-2722757 - **GPS N 37°55'8" E 29°7'18"** . Bel campeggio su prato proprio di fronte alle cascate, con piscina e ristorante. (TL 50,00 a notte) Siamo in tre camper. I cani liberi abbaiano tutta la notte fra di noi.

## 26 luglio Pamukkale e Hierapolis

- Visita alle cascate di PAMUKKALE e al sito di HIERAPOLIS. Tanti turisti che arrivano con le corriere.

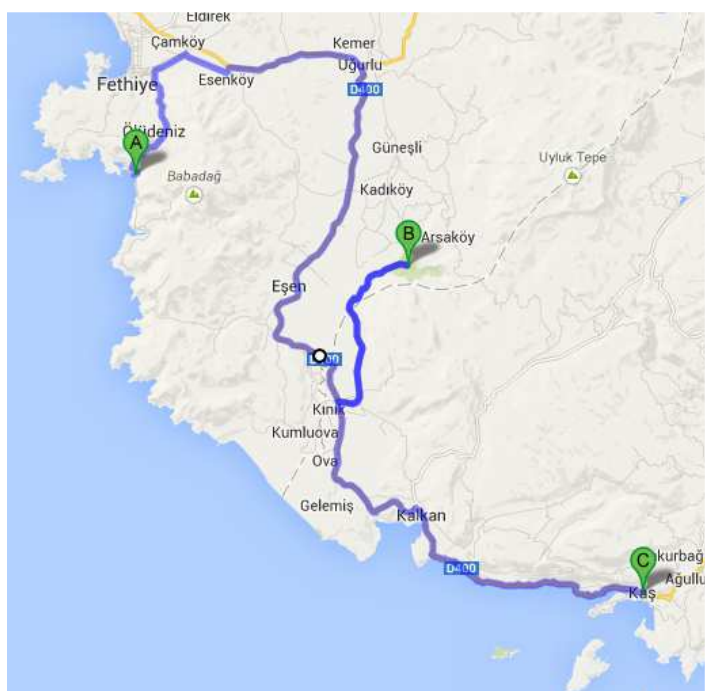
## 27 luglio Pamukkale → Oludeniz (con giri vari) km 261

- Volevamo trovare la “baia da sogno” descritta su Vivicamper e abbiamo girato e girato su e giù per strette stradine in mezzo ai boschi vicino al paesino di Kayakoy e alla fine l’abbiamo trovata. E’ la baia di Gemiler dove arrivano le corrierine di turisti da Oludeniz e dintorni. Non c’è campeggio ma ci si può fermare per la notte, a pagamento, senza elettricità ma con l’uso dei bagni del posto, credo. C’è un bar con musica, una spiaggia affollata, motoscafi e barchette e troppa gente per i nostri gusti... Siamo così andati a Oludeniz al Sugar Beach Club Camping sul mare (segue nota)



- **Oludeniz mare**– località molto turistica, da qui partono tanti battelli per gite giornaliere nelle baie della costa, ampia spiaggia di sassi
  - ✓ Notte al **The Sugar Beach Club / Camp** (sul mare) -Oludeniz Caddesi 20-48300 Oludeniz/Fethiye+90 (0)252-6170048+90 (0)252-6170752-GPS [N 36°33'12" E 29°6'56"](#) . Campeggio orribile su terreno disagiata, servizi sporchi e fatiscenti. La spiaggia si affaccia su una laguna stagnante dall’acqua sporca (TL 35,00). Da evitare.

28 luglio  
Oludeniz → Kaş km 289



**Oludeniz**

**Pinara**

**Gole del Saklikent**

**Xanthos**

**Letoon**

**Patara**

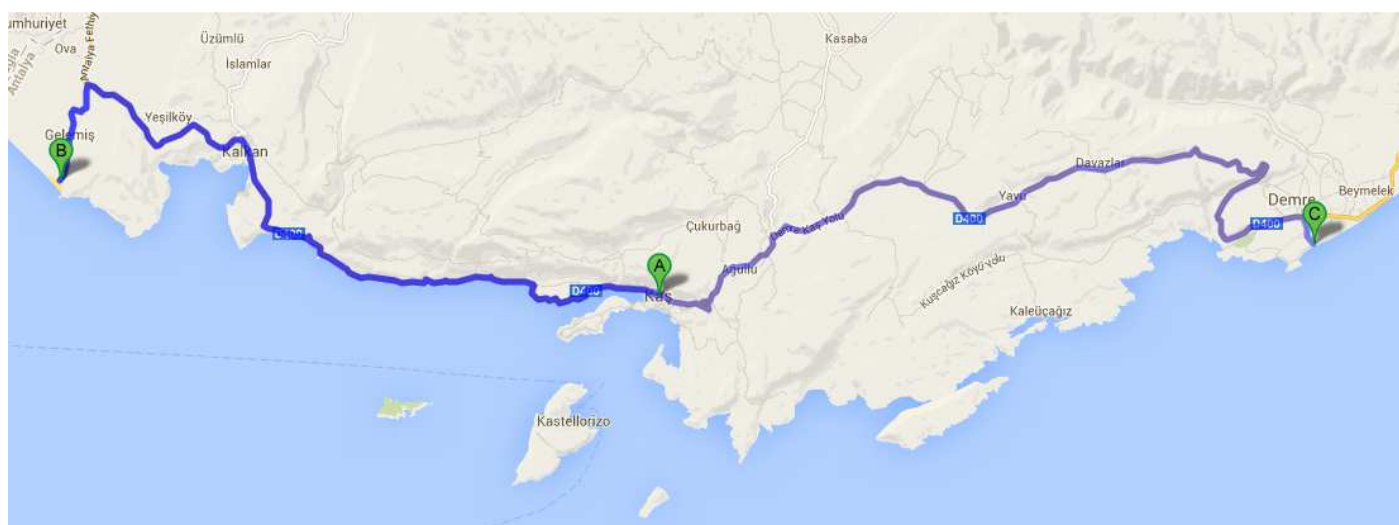
**Kaş**

- Siamo tornati sui nostri passi riprendendo la D400 per proseguire puntando a sud verso i siti archeologici di Xanthos, Letoon e Patara
- Sulla strada abbiamo incontrato la deviazione per **Pinara** antica città della Licia con un anfiteatro e alcune tombe scavate nella roccia, ma cercare di arrivarci è stata un'impresa perché la strada è sterrata, molto accidentata e ripida con stretti tornanti. A malincuore abbiamo desistito.
- Ritornati sulla strada principale (sempre la D400) abbiamo preso la deviazione (ce n'era una anche prima ma l'abbiamo mancata...) per le "**Gole del Saklikent**". Consiglio di proseguire fino alla fine della strada dove c'è l'ultimo parcheggio che è sì a pagamento ma è quello più vicino all'ingresso (gli altri che si incontrano prima di arrivare sono quelli dei ristoranti). Meglio essere preparati a bagnarsi! Evitare poi di usare le scarpette di plastica che sono in vendita, meglio entrare nell'acqua con le scarpe da ginnastica, è più confortevole e non si scivola.
- **Xanthos** - patrimonio Unesco, sito un po' malridotto, indicazioni sulla strada principale
- **Letoon** - patrimonio Unesco, sito un poco poco meno malridotto, per arrivarci abbiamo chiesto indicazioni, se c'erano non le abbiamo viste.
- **Patara** – passato il paese di Patara la strada termina davanti alla sbarra dell'ingresso, a pagamento, al sito archeologico e alla spiaggia, e con mezzi grandi può essere un problema tornare indietro. Noi abbiamo fatto dietrofront per cercare il campeggio al paese di Patara lasciando per il giorno seguente la visita al sito e alla spiaggia delle tartarughe. Ma il "Medusa Cafe-Bar, Camping" non esiste più, tutto chiuso e abbandonato. Un altro bar ci offriva un posto in un cortiletto ma era proprio una brutta sistemazione. Ringraziamo e partiamo per Kaş.
- **Kaş** – a 35 km da Patara. Lungo il percorso due "campeggi – parcheggi" accanto ad altrettanti ristoranti, ma erano proprio sulla strada, se non fossimo stati soli forse ci saremmo fermati. Poi bellissima strada costiera, ma quasi impossibile fermarsi per ammirare il paesaggio.
  - ✓ Notte al **Kas Olympos camping** - Kalkan yolu **GPS N 36°12'28" E29°37'5"** (36.251957, 29.422417) 2 km prima della città, con spiaggetta privata dall'altra parte della strada. Sistemazione piuttosto rumorosa perché vicini alla strada trafficata, ma il campeggio è accogliente, pulito e ben servito. (TL.40,00)

✓

29 luglio

Kaş → Patara → Kaş → Demre km 135



- **Patara** – paghiamo, entriamo, visitiamo il sito archeologico molto esteso. Poi passeggiata nella bella spiaggia dove nidificano le tartarughe (ma quelle non si vedono). Molta gente, molti ombrelloni e un pessimo ristorante. Ma la spiaggia è lunga e passeggiando un posto tranquillo si trova.
- **Demre** – Abbiamo scartato il campeggio Andriake che ci ha fatto una brutta impressione ed è in una baia chiusa e paludosa, quella da dove partono i battelli per la visita alla baia di Kekova e alla città sommersa.
  - ✓ Notte al Ristorante campeggio **Tasdibi Mercan** in riva al mare (TL.25,00 a notte) **GPS N 36°13.390' E 29°59.309'** (N36.22505 E 29.99069), praticamente fra i tavolini. Da una parte la spiaggia di sassi e dall'altra la strada (tranquilla), siamo solo noi e di notte se ne vanno tutti... Servizi minimi ma puliti. Il gestore organizza gite alla città sommersa e fa anche da taxista a richiesta. Buon pesce al ristorante, economico. Molto gentili.

30 luglio - Demre

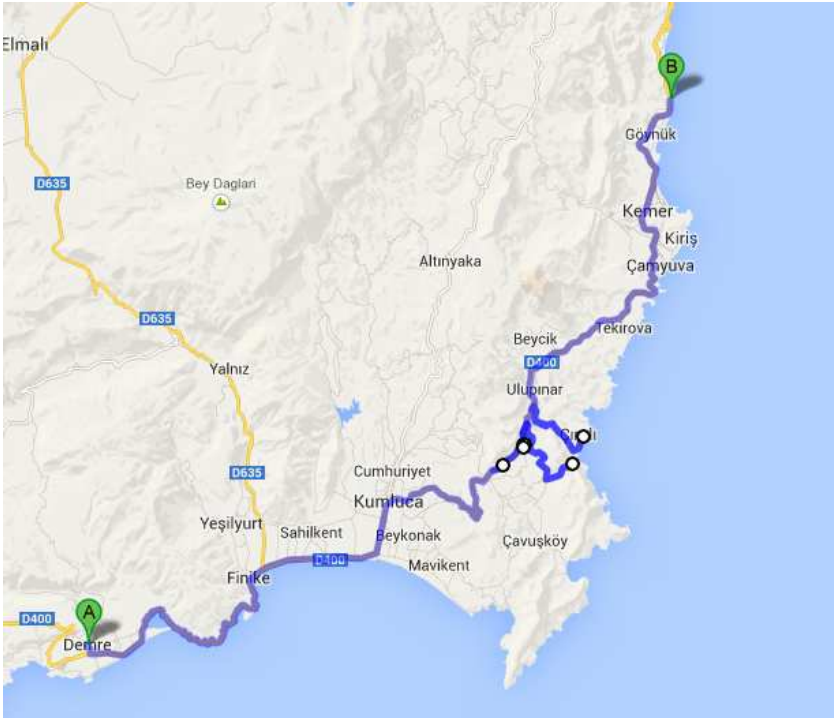
- ✓ **Baia di Kekova** - Gita in battello alla città sommersa (si vede poco...) e a Simena con escursione al castello e alle tombe licie, poi bagnetto in baia e tè e biscottini (tutto rientra nel programma standard delle gite). Siamo solo noi due. Vediamo le tartarughe “caretta caretta” che nuotano vicino alla barca.
- ✓ **Myra** – sito archeologico (molto non si vede perché in restauro), dal campeggio ci si può arrivare anche in bicicletta senza sforzo (circa 4 km dal campeggio).

31 luglio

Demre → Kemer km161

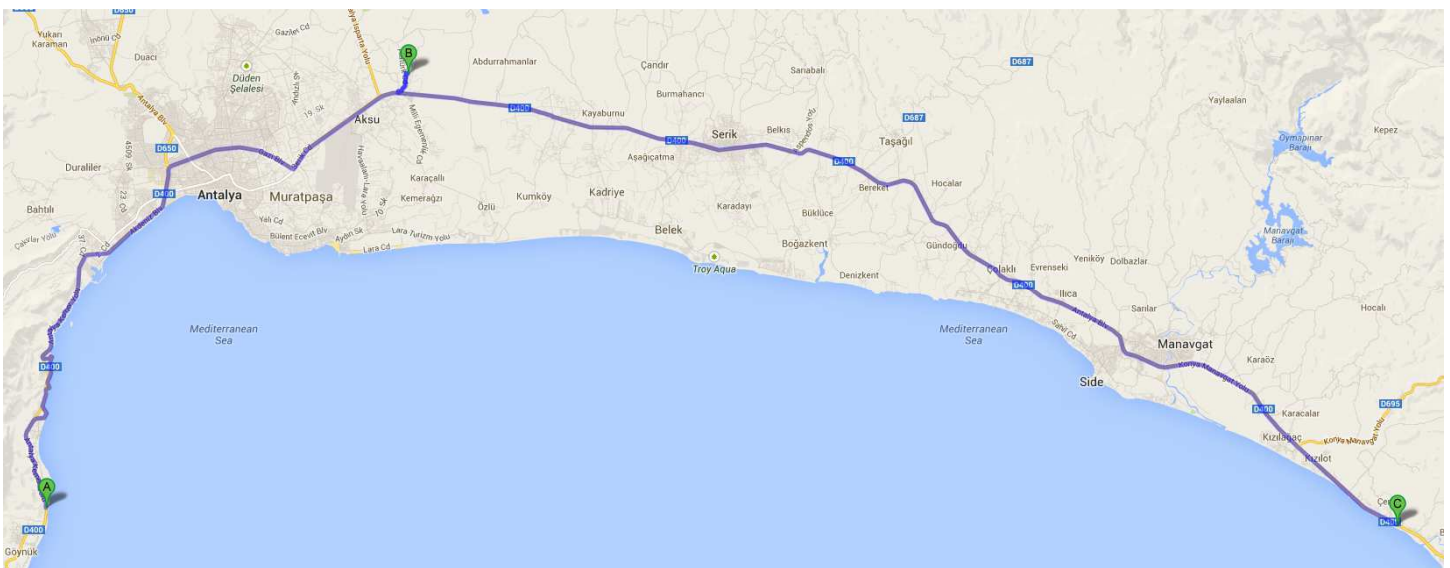
- **Demre** – Chiesa di San Nicola. Turismo di devoti ortodossi.
- Proseguiamo sulla D400 e ne usciamo in direzione Olympos
- **Olympos** – per arrivarci 11 Km di strada “di montagna” tutta curve in discesa a capofitto sul mare. Lì un mare di gente e di negozietti e ristorantini lungo l'unica strada sterrata tutta buche che finisce in un parcheggio all'ingresso del sito archeologico e della spiaggia. Bello il sito, ben segnalato, dove le rovine fra poco scompariranno avvolte dal verde del bosco che avanza. Splendido il mare!!
- **Cirali** – per arrivarci siamo risaliti sulla D400 e subito ridiscesi per strada analoga a quella di prima. Infatti il posto è vicinissimo a Olympos ma non raggiungibile con l'auto. Altra spiaggia, non a pagamento, altro mare di gente...

- **Chimera** – dal paese di Cirali si prosegue verso le “rocce ardenti”. Parcheggio fra gli alberi e poi a piedi una bella passeggiata in salita (al nostro passo 25 min per 1 km di distanza) su buon sentiero lastricato. Qui dalla roccia scaturiscono lingue di fuoco. Pannelli esplicativi narrano sia la leggenda che la realtà con tanto di composizione chimica dei gas che generano il fenomeno.
- **Kemer** –proseguiamo sulla D400 e 30km prima di Antalya ci fermiamo per la notte al **Orkinos Kamping**, Bahçecik Mevki Atatürk Cad.07983 **Beldibi**/AntalyaTurchia GPS N 36°43'14" E 30°33'49", che non sarebbe così male se non fosse così sporco e derelitto...(TL.35,00)



1 agosto

Kemer → Perge → Manavgat km 135

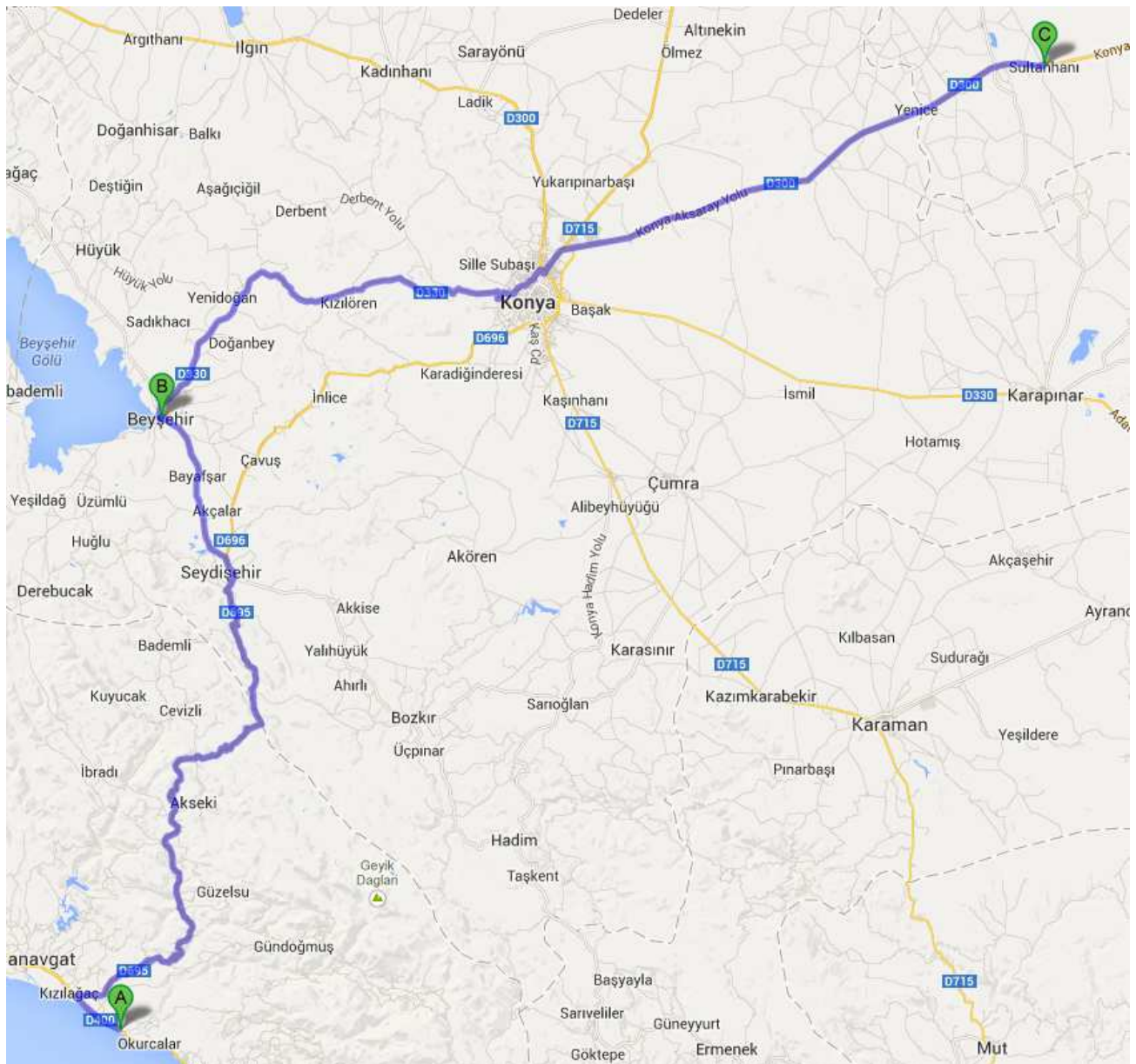


- **Perge** – bel sito archeologico dopo Antalya (per arrivarci attenzione alle indicazioni sulla sinistra)
- Notte al **Mavi Cennet Camping Platz** ex camping Nostalgia, sulla D400 dopo Manavgat. Siamo soli anche questa volta. Campeggio dietro alla pensione (no ristorante), pochi servizi ma puliti. Una scala porta al mare e alla spiaggia dove le tartarughe depongono le uova. GPS N 36°42'24,2" E 31°34'20,9" (opp N36.706772 E31.572521) (TL.30,00)



2 agosto

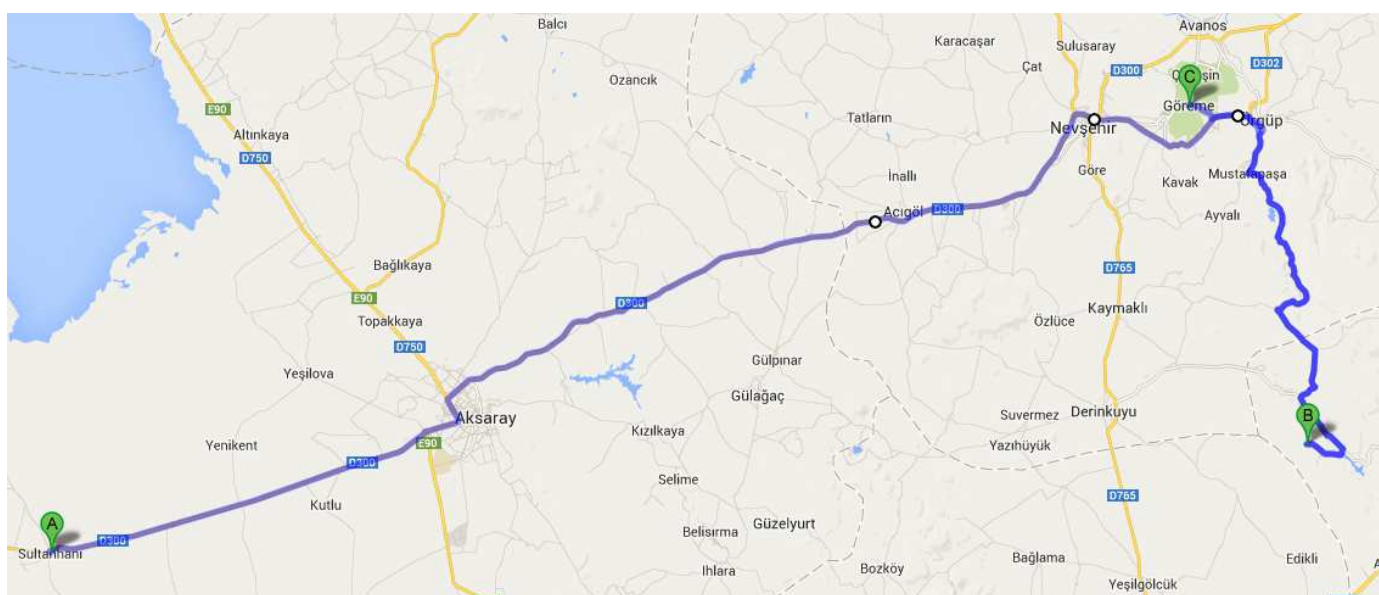
Manavgat → Beyşehir → Sultanhani km 358



- **Beysheyr** -
  - ✓ Antica moschea in legno [GPS N 37°41.050 E 31°43.102](#) (N37.68359 E31.71912)
- **Sultanhani** - caravanserraglio
  - ✓ Campeggio **Kervansaray** -Atatürk Cad. 1-68190 Sultanhani/Aksaray +90 (0)382-2422008 – [GPS N 38°14'57" E 33°32'53"](#) a due passi dal caravanserraglio. Campeggio su prato e siamo di nuovo soli. Servizi poco più del minimo assoluto. Gestori molto gentili con tanto di libro degli ospiti. (TL.20,00)

## 3 agosto Sultanhanı → Soğanlı → Goreme (cappadocia) km 255

- Caravanserraglio di **Agzikarahan** poco dopo Aksaray, uno dei più antichi, bello ma un po' malmesso e in restauro
- **Valle di Soğanlı** – arriviamo fino a Urgüp e poi passando per Mustafapasa percorriamo circa 50km su bellissima strada stretta, tortuosa che scende nella gola e sale sull'altopiano e scende di nuovo verso la valle di Soğanlı dove la visita si può effettuare sia a piedi sia in camper. Luogo magico e molto bello. (si può anche abbreviare la strada arrivando da Aksaray)
- Notte al **Kaya camping** tra Urgüp e Goreme [GPS N 38°38'13" E 34°51'15"](#) // Göreme Yolu – 50650- Ürgüp/Ortahisar +90 (0)384-3433100 +90 (0)384-3433984 buon campeggio, pulito e in bella posizione panoramica anche se non in centro città. (TL.42,00 a notte)Gestore molto gentile parla inglese e tedesco. Una corriera porta a Goreme e ai luoghi delle visite. Consigliato.

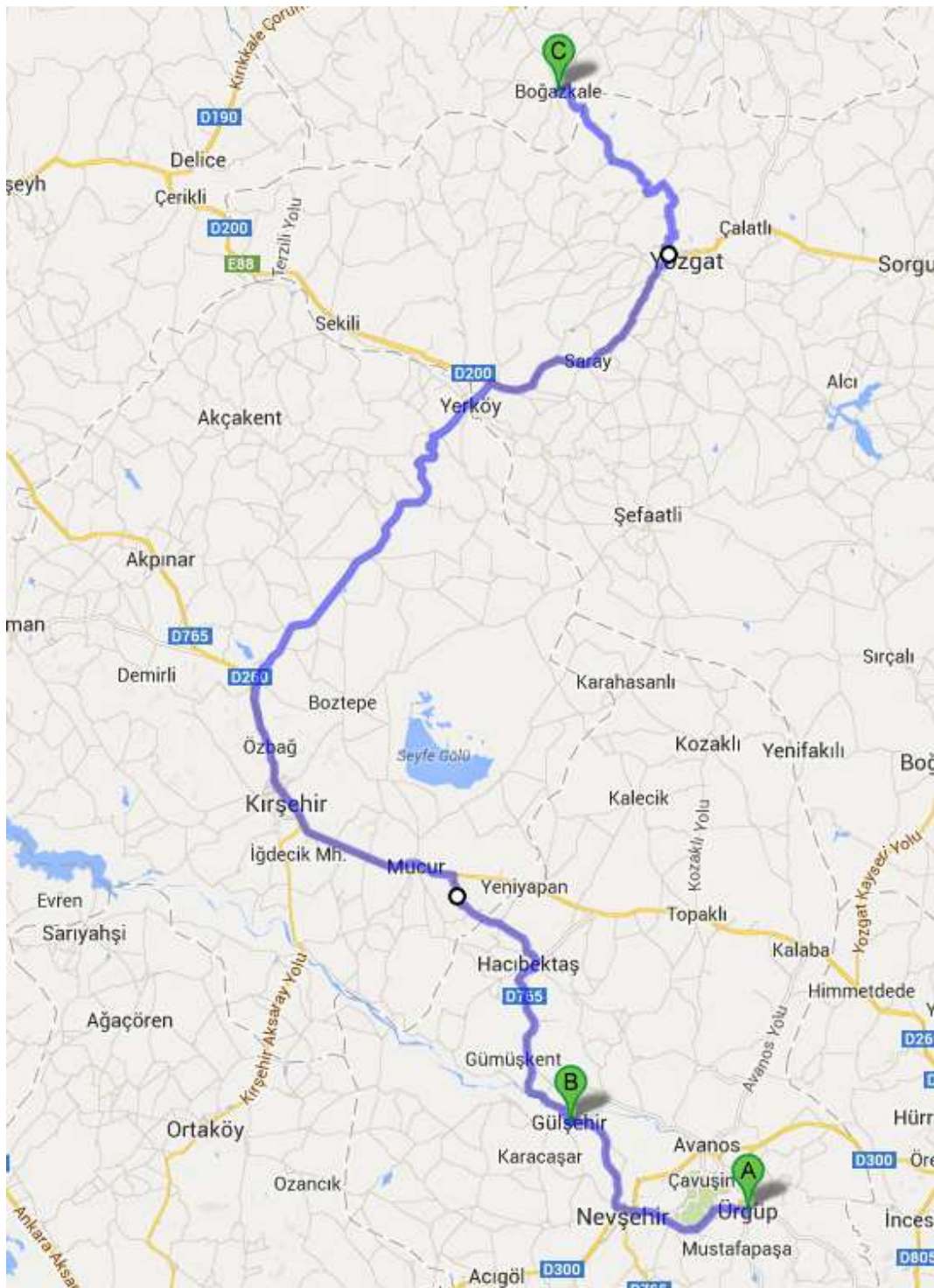


## 04/07 agosto- visita Cappadocia km 140

- Abbiamo noleggiato uno scooter (ci sono tanti noleggi, noi abbiamo scelto il Gortur) TL.50,00 al giorno. Ci hanno dato anche una mappa e fornito spiegazioni dettagliate su cosa vedere e sui luoghi da dove ammirare il tramonto
- **Visite** : Goreme e il museo all'aperto, la "Love valley", Uchisar, Çavuşin, la Rose Valley, valle di Pasabagi, Mustafapasha, Valle di Devrent, il museo all'aperto di Zelve, Avanos, Ortahisar.

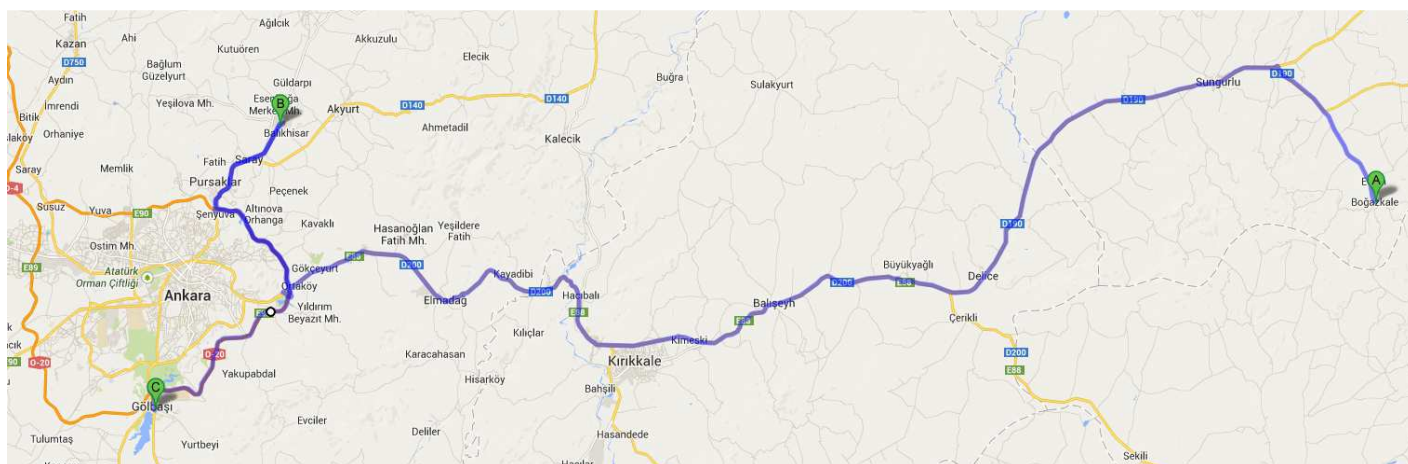
8 agosto

Cappadocia → Hattusas (Bogazkale) km 262



- **Gülşehir** – la Karsi Kilise sotto Gülşehir, doveva essere una chiesa proprio bella con bellissimi affreschi, ma era chiusa perché oggi è finito il ramadan e sono tutti in festa
  - **Acibektas** – Monastero dei Dervisci, semi-chiuso anche quello
  - **Bogazkale** – c'è il sito Ittita di Hattusas
- ✓ Notte all' **Asikoglu Tourist Camp**- GPS [N40.02658](#), [E34.60915](#) Ankara Sungurlu Asfalti 19310 Bogazkale –Dietro all'omonimo hotel ristorante. Siamo due camper e una tenda. Ceniamo all'hotel e il gestore ci propone una visita guidata per il giorno dopo. Accettiamo perché a piedi o in bicicletta è impensabile per noi arrivare lassù ad Hattusas.

## 9 agosto Hattusas →Ankara Km 267

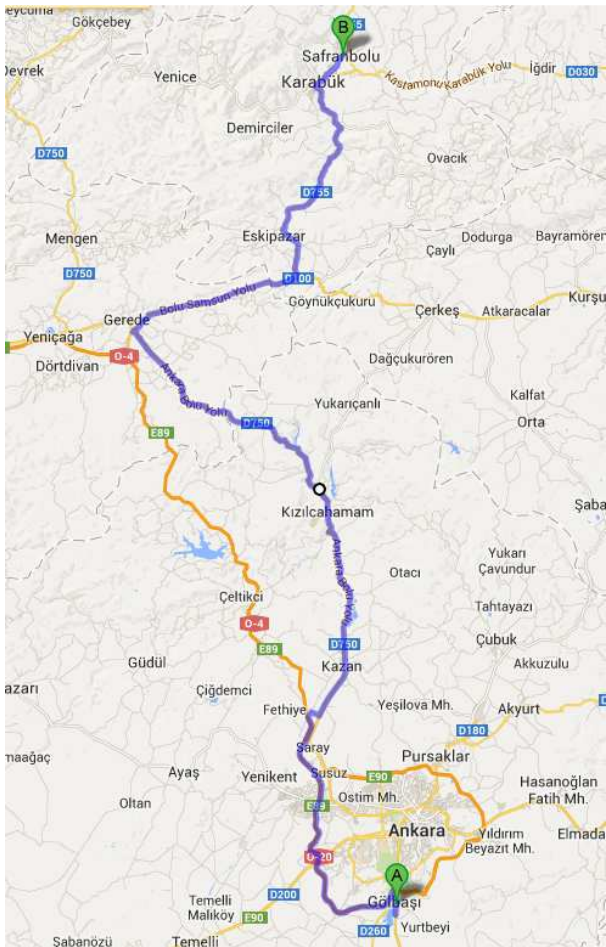


- Visita ai siti archeologici di **Hattusas** e **Yazilikaya**, molto interessanti entrambi.
- **Ankara** – andiamo al Campeggio Esenboga Airport Hotel a 21 Km a nord di Ankara (N 40°4'23" E 32°56'22") ma il campeggio consiste in una zona recintata sulla strada trafficatissima, senza alcun servizio (bisogna recarsi all'hotel) e senza l'ombra di un albero. Siamo scappati e siamo andati al ✓ **Campeggio Ulasan Hotel** a 23 Km a sud di Ankara -Konya Yolu 3. Km-06830 Gölbaşı/Ankara-GPS N 39°45'20" E 32°48'14" (vicino al lago di Gölbaşı). Campeggio per pochi mezzi dietro all'hotel con uso della piscina e dei bagni annessi. Un po' laborioso lo scarico del WC. Tranquillo. (TL.45,00 a notte) Siamo in tre camper, poi restiamo soli.

## 10 agosto - Ankara

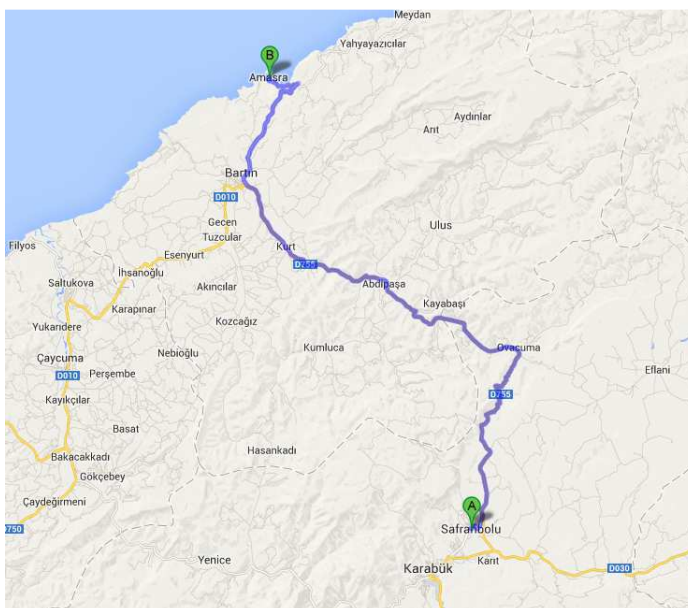
- ✓ Con Taxi fino al paese di Gölbaşı e poi con il Dolmus fino ad Ankara.
- ✓ Ankara città caotica e orribile. Ci siamo andati solo per i musei ma erano mezzi chiusi...

11 agosto  
Ankara → Safranbolu km 251



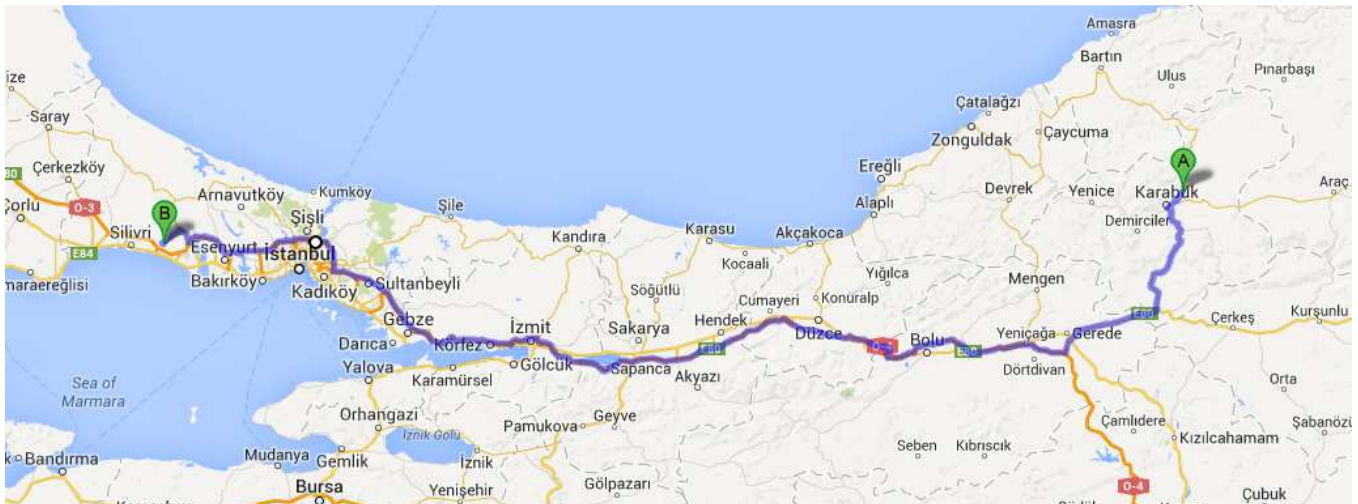
- Scegliamo di evitare l'autostrada e di percorrere la D750 per vedere un po' di vita e luoghi, è una bella strada.
- **Safranbolu** – patrimonio Unesco. Moltissimi turisti e “troppi” negozi di souvenir.
- ✓ Notte presso il “**Kadioglu Sezade caravan Camping**” GPS [N 41.248031 E 32.693004](#) [www.safranbolukaravan.com](http://www.safranbolukaravan.com). (TL.30,00 a notte) di fronte all'hotel omonimo dove si deve andare per i servizi e volendo anche a cena, perché al ristorante si mangia bene! L'accoglienza è ottima e ci sono anche tutte le traduzioni in italiano....

12 agosto  
Safranbolu → Amasra → Safranbolu km 181



- **Amasra** – cittadina turistica sul mar Nero, carina ma è una gita che si può anche evitare. Bella la strada percorsa.

13 agosto  
Safranbolu → Istanbul mocamp km 475



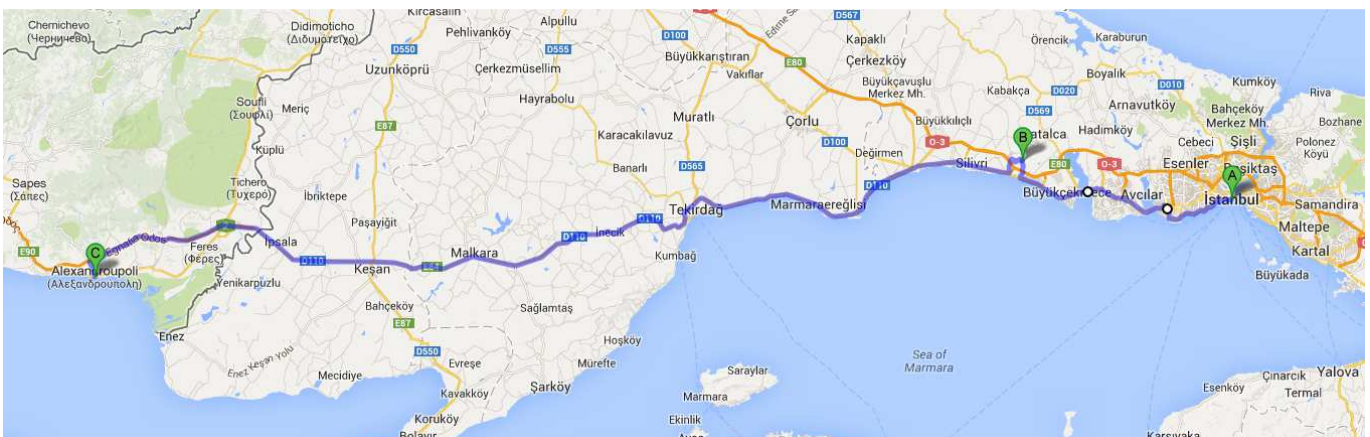
- Lasciamo il camper per qualche giorno all'Istanbul Mocamp GPS [N 41°5'4" E 28°24'22"](#) a Selimpasa. Pur essendo il campeggio più vicino alla città dista ben 60 km dal centro. Il gestore fornisce informazioni su come raggiungere la città, ma ci vogliono 2 ore e mezza fra taxi, bus, metrobis e tram. Si paga in euro (€ 4 per persona, € 6 per l'elettricità che va e viene, € 6 per il camper)

14 agosto  
Istanbul Mocamp (riposo)

15 - 19 agosto  
Istanbul

- Per impegni famigliari (matrimonio) scartiamo la possibilità dei parcheggi in città e ci fermiamo 5 notti all'**Erboy Hotel**, (Ebusuud Caddesi No:18 - 34210 Istanbul, Turkey - +90 212 513 3750) che mi sento di consigliare per la posizione centralissima, per il prezzo (€74 camera doppia) e per il buon ristorante. Ma quella zona, Sultanahmet, è piena di alberghi!!

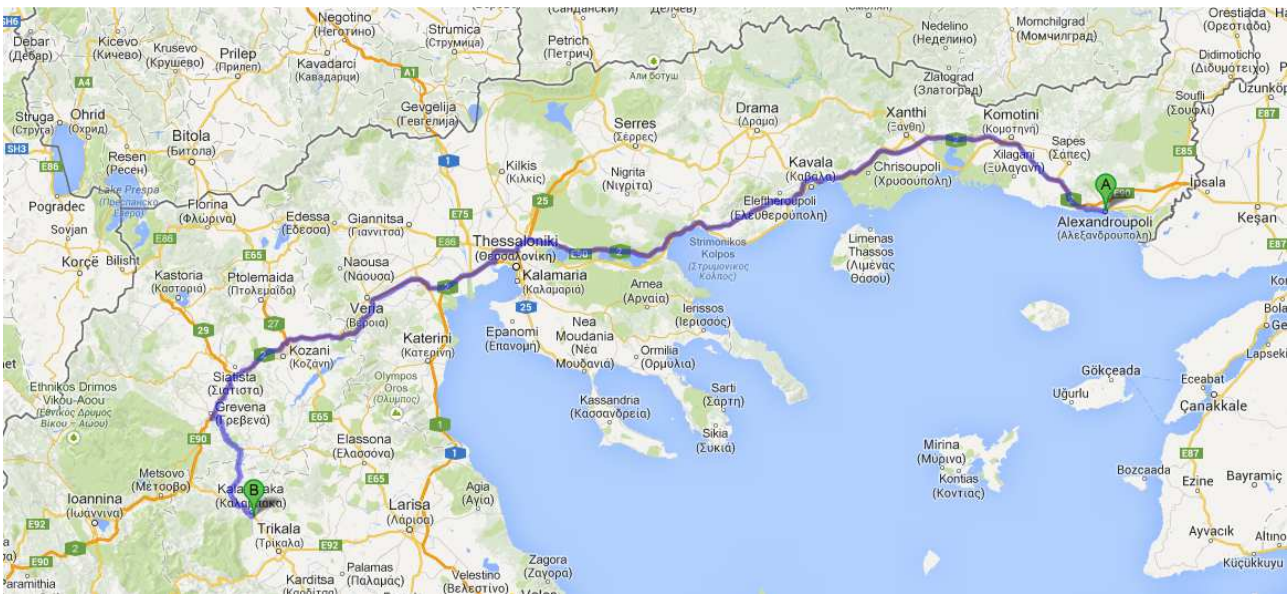
20 agosto  
Istanbul → Istanbul Mocamp → Alexandroupolis (Grecia) km 241



- **Campeggio Municipal of Alexandroupolis** – Ripercorriamo all'inverso la strada dell'andata e ci fermiamo nuovamente in questo campeggio accogliente e con una bella spiaggia. (€ 21,00)

21 agosto

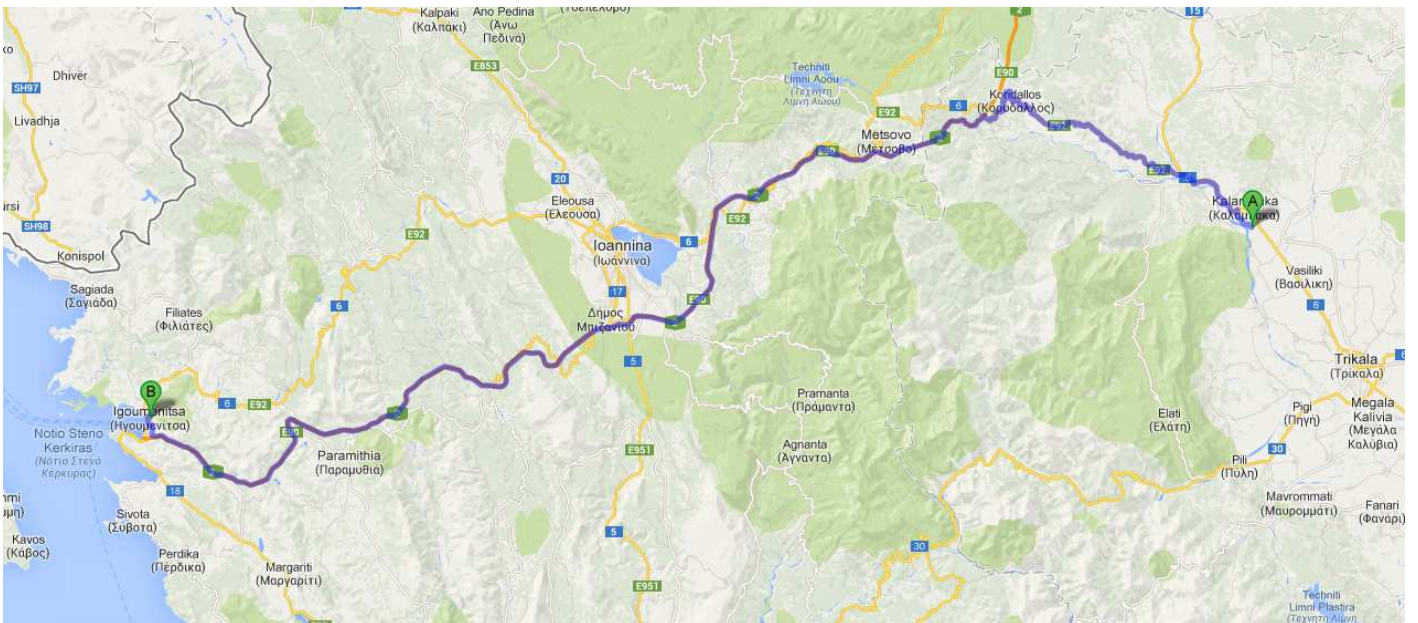
Alexandroupolis (Grecia) → Kalambaka (Meteore) km 521



- **Kalambaka**
  - ✓ **Campeggio Vrachos Kastraki GPS [N 39°42'48" E 21°36'57"](#)** - Dopo l'arrivo a Kalambaka prendere la strada per Kastraki. Il campeggio è circa 1 km avanti, sulla via per le Meteore. Camping accanto fermata autobus. (€ 20,00)

22 agosto

Kalambaka → Igoumenitsa km 193



- Visitiamo le Meteore spostandoci con il camper visto che accanto ad ogni monastero c'è un parcheggio. Meglio visitare i monasteri abbastanza presto, prima dell'arrivo delle corriere e informarsi sugli orari e i giorni di chiusura al pubblico.
- Partenza con il traghetto da Igoumenitsa ore 23.59, alla biglietteria chiediamo, e troviamo, una cabina doppia, menomale... (€ 165,00) – Arriviamo a Trieste alle 2 (ora Italiana) del 24 agosto.